





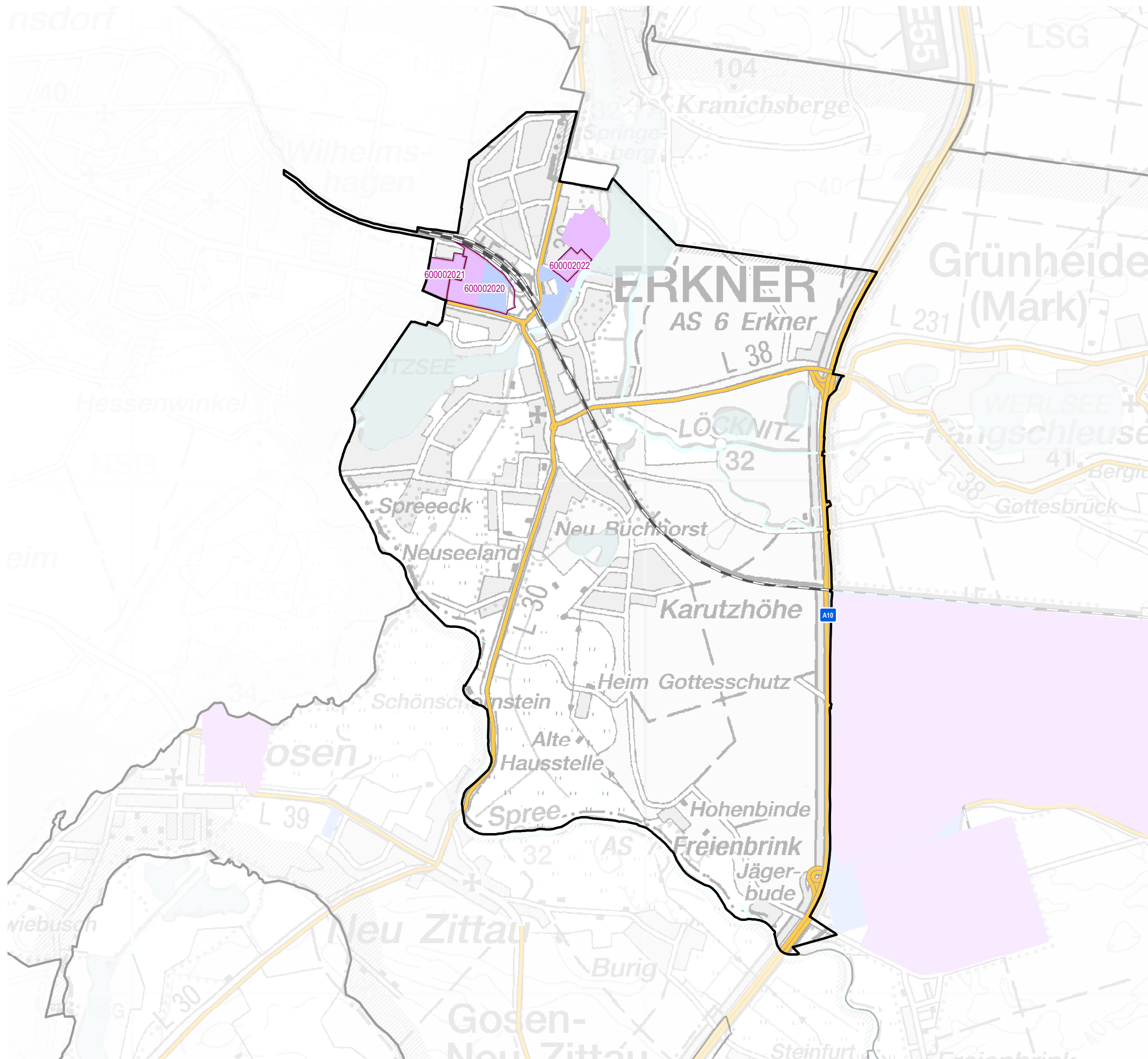


Gewerbegebiete von Erkner

-  Gewerbegebietsgrenze LBV
-  Bundesautobahn
-  Bundes-/Landesstraße
-  BP (Haupt-)Nutzung Gewerbe
-  Bahngleise
-  gewerbliche FNP-Fläche

GWG mit Registernummer (verkürzt)

- 2020 Gewerbegebiet Berliner Straße
- 2021 Gewerbegebiet zum Wasserwerk
- 2022 Gewerbe- und Industriepark "TEWE"

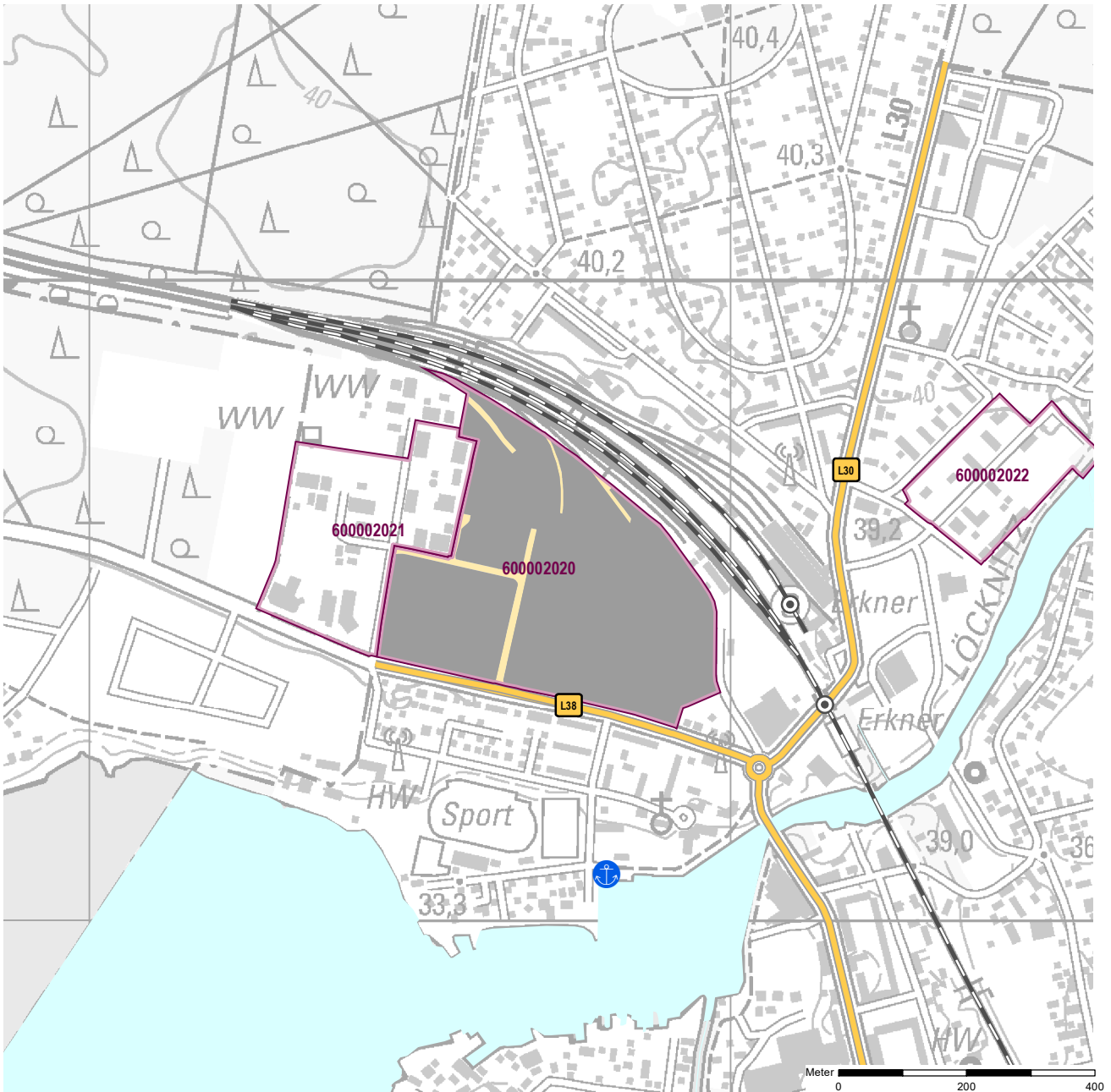


Hinweis:
Die Kartendarstellung basiert auf geometrischen Daten des LGB Brandenburg (© GeoBasis-DE/LGB 2024, dl-de/by-2-0).
Sie wurde redaktionell und grafisch überarbeitet und mit Daten der Bauleitplanung und eigener Erhebung erweitert.
© LBV, Dez. Raumbeobachtung und Stadtmonitoring (2025)



Gemeinde: Erkner
Gewerbegebiet: Gewerbegebiet Berliner Straße
Registernummer LBV: 600002020

Ergebnis der Flächenerfassung in ha (Digitalisierung)		Jahr des Luftbildes: 2023	
Gesamtfläche:	nutzbare Fläche:	Potenzialfläche:*	
16,3	15,6	0,0	* Vermarktungszustand ist dabei nicht berücksichtigt



Gewerbegebietsflächen

- Gebäude-/Betriebsfläche
- Verkehrsfläche
- Potenzialfläche
- nicht gewerblich nutzbare Fläche (W, SO, PV, Grün, LW)
- Gewerbegebietsgrenze

Verkehr

- Autobahn
- Bundes-/Landesstraße
- Bahngleise
- ⊙ Bahnhof/Haltepunkt
- ⚓ öffentlicher Hafen



Standortübersicht

Gewerbegebiet Berliner Straße

Standortangaben

Gemeinde	Erkner
Amt/Verbandsgemeinde	Erkner (amtsfrei)
Landkreis	Oder-Spree
Gebietscharakteristik (LBV)	Gewerbegebiet
Altstandort vor 1990	ja
Kommunaler oder privater Eigentümer?	privater Eigentümer

Planungsangaben (Quelle: Kommune bzw. Genehmigungsgrundlage)

Planungsstand/Baurecht	BP
<small>(rechtswirksamer BP/FNP; Baurecht nach §... BauGB)</small>	
Baugebiet, Art der baulichen Nutzung	GI, GE
<small>(GI, GE, MI, SO)</small>	

Flächenangaben [ha]

	Sachdatenerhebung	Digitale Daten <small>(Quelle LBV)</small>
Gesamtfläche (Brutto)	16,3	16,3
nutzbare Fläche (Netto)	12,2	15,6
verfügbare Fläche (Potenzial)		0,0
		<small>(Luftbildinterpretation, BLP, siehe Kartendarstellung)</small>

Restriktionen

Einschränkungen bei Nutzbarkeit/Vermarktung	planerische Gründe/Flächenzuschnitte
<small>(planerische Gründe/Flächenzuschnitt, ungünstige bauliche oder natürliche Gegebenheiten, sonstige Hinweise)</small>	

Spezielle verkehrliche Anlagen im Gebiet

Bahn-/Gleisanschluss	ja
Hafen	nein

Erreichbarkeit

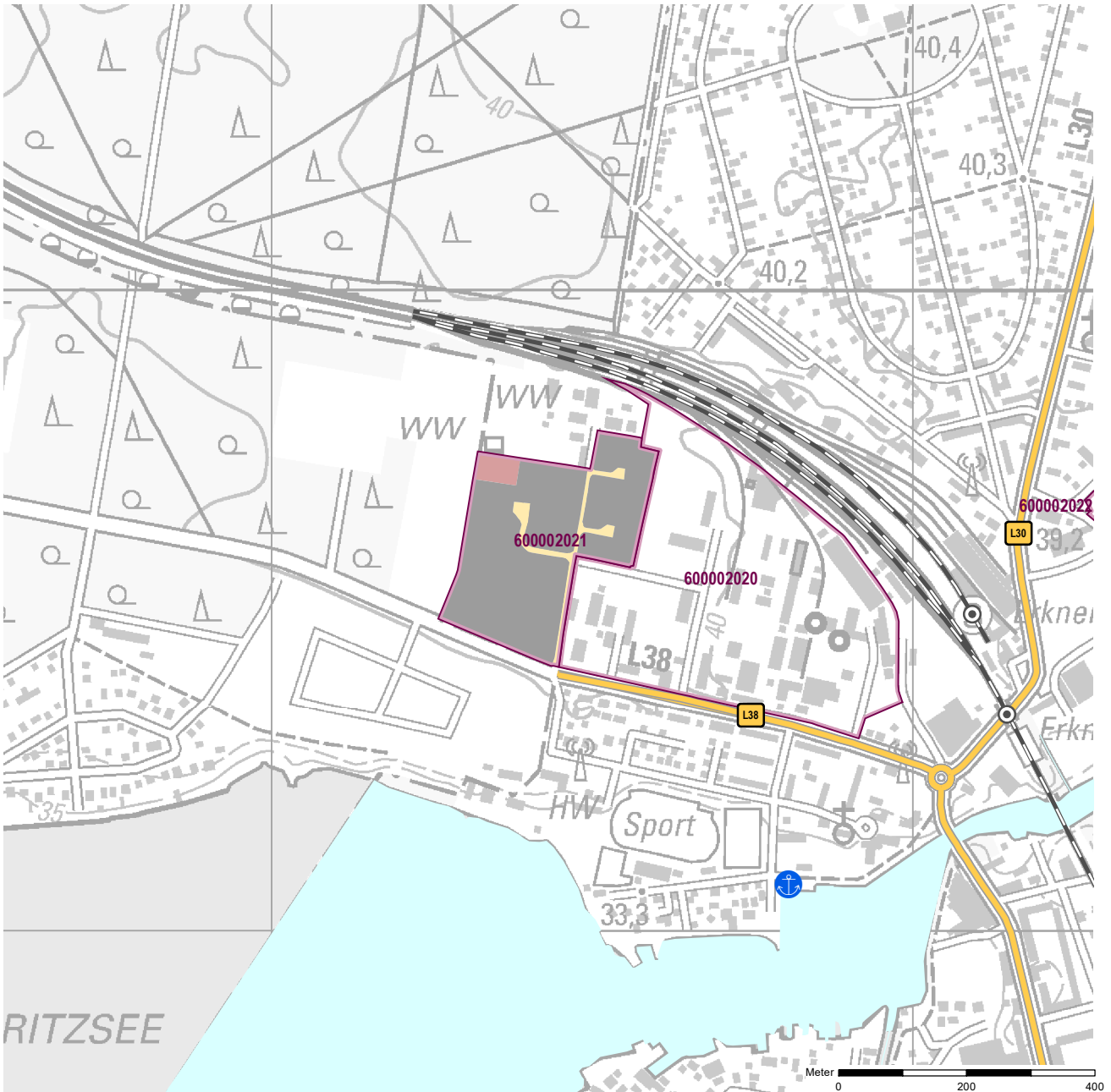
	[km]	
KV-Terminal		Frankfurt (Oder)
Bundesautobahn (Anschlussstelle)	4	A 10 Erkner
Bundesstraße	9,1	B 5
Flughafen	22	Berlin Brandenburg BER
Verkehrslandeplatz		
Bahnhof	1	Erkner (RE, S)

Impressum

Registernummer	600002020
Quelle (sofern nicht anders gekennzeichnet)	Dynea Erkner GmbH
Aufnahme-Jahr des Luftbildes	2023

Gemeinde: Erkner
Gewerbegebiet: Gewerbegebiet zum Wasserwerk
Registernummer LBV: 600002021

Ergebnis der Flächenerfassung in ha (Digitalisierung)		Jahr des Luftbildes: 2023	
Gesamtfläche:	nutzbare Fläche:	Potenzialfläche:*	
7,2	6,4	0,0	* Vermarktungszustand ist dabei nicht berücksichtigt

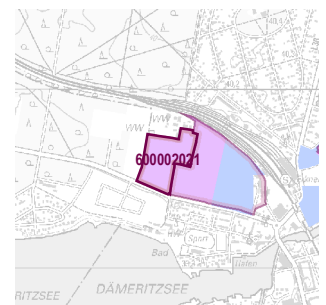


Gewerbegebietsflächen

- Gebäude-/Betriebsfläche
- Verkehrsfläche
- Potenzialfläche
- nicht gewerblich nutzbare Fläche (W, SO, PV, Grün, LW)
- Gewerbegebietsgrenze

Verkehr

- Autobahn
- Bundes-/Landesstraße
- Bahngleise
- ⊙ Bahnhof/Haltepunkt
- ⚓ öffentlicher Hafen



Standortübersicht

Gewerbegebiet zum Wasserwerk

Standortangaben

Gemeinde	Erkner
Amt/Verbandsgemeinde	Erkner (amtsfrei)
Landkreis	Oder-Spree
Gebietscharakteristik (LBV)	Gewerbegebiet
Altstandort vor 1990	ja
Kommunaler oder privater Eigentümer?	privater Eigentümer und kommunaler Träger

Planungsangaben (Quelle: Kommune bzw. Genehmigungsgrundlage)

Planungsstand/Baurecht	BP
<small>(rechtswirksamer BP/FNP; Baurecht nach §... BauGB)</small>	
Baugebiet, Art der baulichen Nutzung	GE
<small>(GI, GE, MI, SO)</small>	

Flächenangaben [ha]

	Sachdatenerhebung	Digitale Daten <small>(Quelle LBV)</small>
Gesamtfläche (Brutto)	7,2	7,2
nutzbare Fläche (Netto)	6,4	6,4
verfügbare Fläche (Potenzial)	0,0	0,0
		<small>(Luftbildinterpretation, BLP, siehe Kartendarstellung)</small>

Restriktionen

Einschränkungen bei Nutzbarkeit/Vermarktung <small>(planerische Gründe/Flächenzuschnitt, ungünstige bauliche oder natürliche Gegebenheiten, sonstige Hinweise)</small>	planerische Gründe/Flächenzuschnitte	private Eigentümer: Autohaus Günter Neumann GmbH, Autohaus Nissan Wilfried Rauer, Berliner Wartungs- und Kundendienst GmbH
---	--------------------------------------	--

Spezielle verkehrliche Anlagen im Gebiet

Bahn-/Gleisanschluss	nein
Hafen	nein

Erreichbarkeit

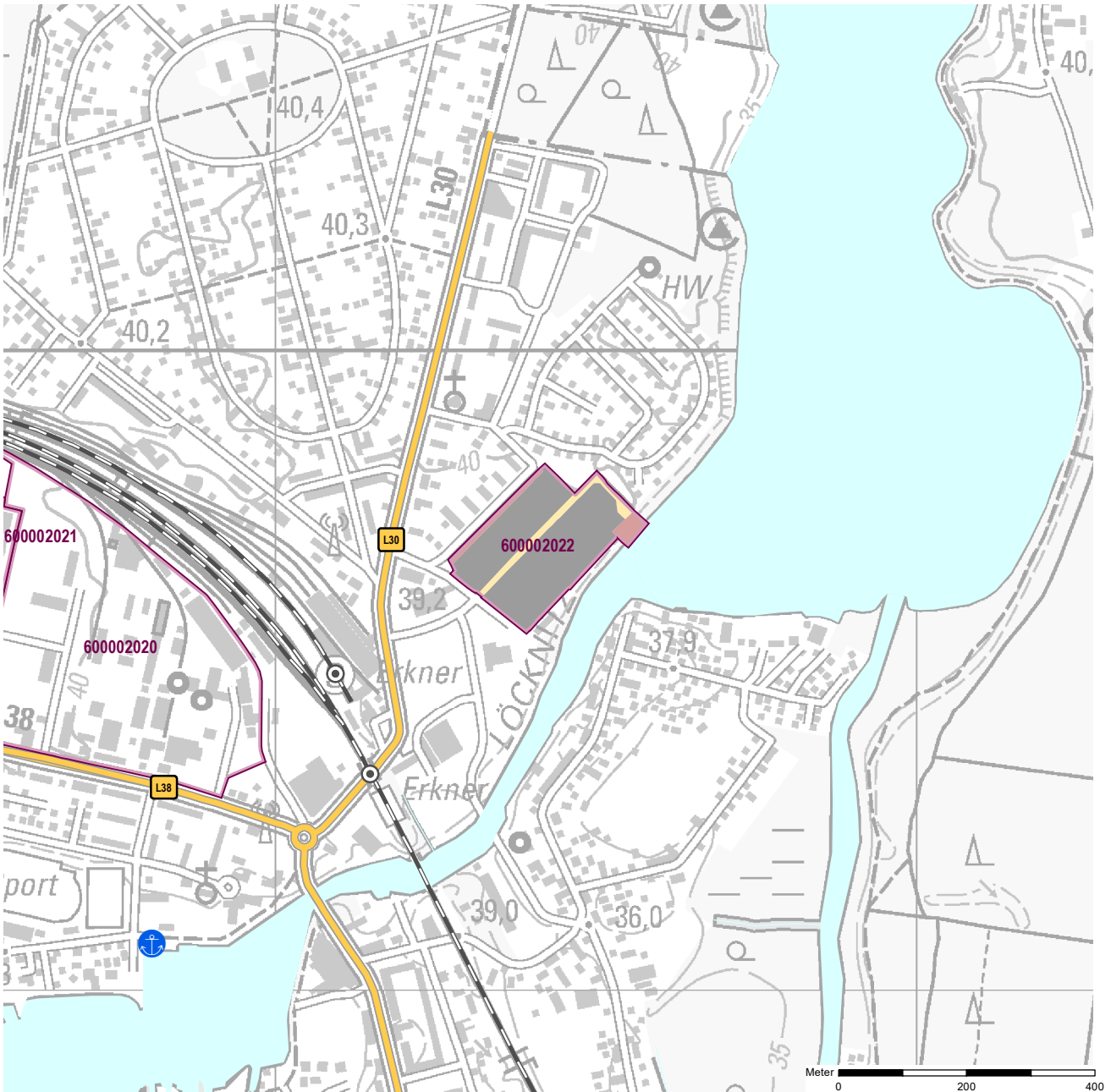
	[km]	
KV-Terminal		
Bundesautobahn (Anschlussstelle)	4	A 10 Erkner
Bundesstraße	9,0	B 1
Flughafen	23,8	Berlin Brandenburg BER
Verkehrslandeplatz		
Bahnhof	1	Erkner (RE, S)

Impressum

Registernummer	600002021
Quelle (sofern nicht anders gekennzeichnet)	Stadt Erkner
Aufnahme-Jahr des Luftbildes	2023

Gemeinde: Erkner
Gewerbegebiet: Gewerbe- und Industriepark "TEWE"
Registernummer LBV: 600002022

Ergebnis der Flächenerfassung in ha (Digitalisierung)		Potenzialfläche:*	Jahr des Luftbildes: 2023
Gesamtfläche:	nutzbare Fläche:		
4,2	3,5	0,0	* Vermarktungszustand ist dabei nicht berücksichtigt

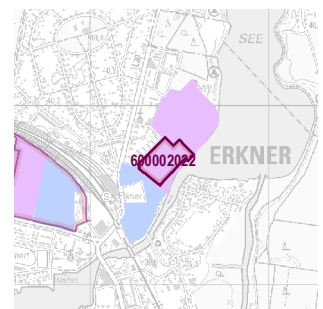


Gewerbegebietsflächen

- Gebäude-/Betriebsfläche
- Verkehrsfläche
- Potenzialfläche
- nicht gewerblich nutzbare Fläche (W, SO, PV, Grün, LW)
- Gewerbegebietsgrenze

Verkehr

- Autobahn
- Bundes-/Landesstraße
- Bahngleise
- ⊙ Bahnhof/Haltepunkt
- ⊕ öffentlicher Hafen



Genehmigte bzw. rechtswirksame BP/FNP
 BP (Haupt-)Nutzung Gewerbe
 gewerbliche FNP-Fläche

Standortübersicht

Gewerbe- und Industriepark "TEWE"

Standortangaben

Gemeinde	Erkner
Amt/Verbandsgemeinde	Erkner (amtsfrei)
Landkreis	Oder-Spree
Gebietscharakteristik (LBV)	Gewerbegebiet
Altstandort vor 1990	ja
Kommunaler oder privater Eigentümer?	privater Eigentümer

Planungsangaben (Quelle: Kommune bzw. Genehmigungsgrundlage)

Planungsstand/Baurecht	BP
<small>(rechtswirksamer BP/FNP; Baurecht nach §... BauGB)</small>	
Baugebiet, Art der baulichen Nutzung	GE
<small>(GI, GE, MI, SO)</small>	

Flächenangaben [ha]

	Sachdatenerhebung	Digitale Daten <small>(Quelle LBV)</small>
Gesamtfläche (Brutto)	4,1	4,2
nutzbare Fläche (Netto)	3,8	3,5
verfügbare Fläche (Potenzial)	0,8	0,0
		<small>(Luftbildinterpretation, BLP, siehe Kartendarstellung)</small>

Restriktionen

Einschränkungen bei Nutzbarkeit/Vermarktung	planerische Gründe/Flächenzuschnitte	eingeschränktes GE-Gebiet
<small>(planerische Gründe/Flächenzuschnitt, ungünstige bauliche oder natürliche Gegebenheiten, sonstige Hinweise)</small>		

Spezielle verkehrliche Anlagen im Gebiet

Bahn-/Gleisanschluss	nein
Hafen	nein

Erreichbarkeit

	[km]	
KV-Terminal		
Bundesautobahn (Anschlussstelle)	3	A 10 Erkner
Bundesstraße	8,6	B 1/5
Flughafen	37,2	Berlin Brandenburg BER
Verkehrslandeplatz		
Bahnhof	0,3	Erkner (RE, S)

Impressum

Registernummer	600002022
Quelle (sofern nicht anders gekennzeichnet)	TEWE Energieversorgungsgesellschaft
Aufnahme-Jahr des Luftbildes	2023